La mission « Observatoire » volet Eau

État d'avancement des actions 2018

> La mission Observatoire - Introduction

Des objectifs …

>> Accéder à des données neutres, fiables et partagées par tous
>> Que chacun puisse s'informer, prendre connaissance des enjeux, se forger une opinion et agir

… des valeurs …

>> Ne pas centraliser la donnée
>> Mise en valeur de l'expertise de chacun
>> Pluralisme des regards
>> Produire des informations les plus objectives possibles
>> Ne pas faire à la place des autres

… déclinés autour d'un processus en 3 axes

>> Développer le SI régional par le soutien technique aux partenaires
>> Développer des outils de valorisation des données et des connaissances
>> Accompagner des politiques publiques et des démarches d'aide à la décision

L'équipe du volet Eau…

Carine FORTIN > Ingénieur (Trait Eau, hydrogeol, Envt) > CDD DDAF45 (impacts forages sur nappe Beauce), Région PoC (Assises de l'eau + bilan Eau et usages) puis ORE à partir de 2003 en tant que ch. Études puis ch. Missions	**Responsable et actions Eau hors piezo** >> Montage programme, planification, financeurs .. >> Animation réseau, rencontre des partenaires, lancement projets >> Partie Etudes
Amandine RIBREAU > Master Gestion Hydrosystèmes et bassins versants > Stage ORE 2009 Etiage, puis ch. Etudes ORE	**Chargée de mission sur le volet Eau et l'ORENVA** >> Montage programme, planification >> Travaux Eau ORENVA >> Référente sur thèmes : Quantité et milieux aquatiques >> Soutien réseau piézométrique apporté à Béatrice SIMON
Frédéric MONTIGNY > Master Gestion Intégrée du Littoral et des Ecosystèmes > Stage ORE 2011, puis ch. Études ORE	**Chargé de mission sur le volet Eau et LISEA** >> Référent sur thèmes Quantité et Qualité (et littoral) >> Travaux Aquitaine et Acclimaterra

Avancée sur les dossiers avec les autres pôles, et en particulier le **pôle technologique** composé de Raphaël Martin, Nicolas Boisteault et Arnaud Vaudelet

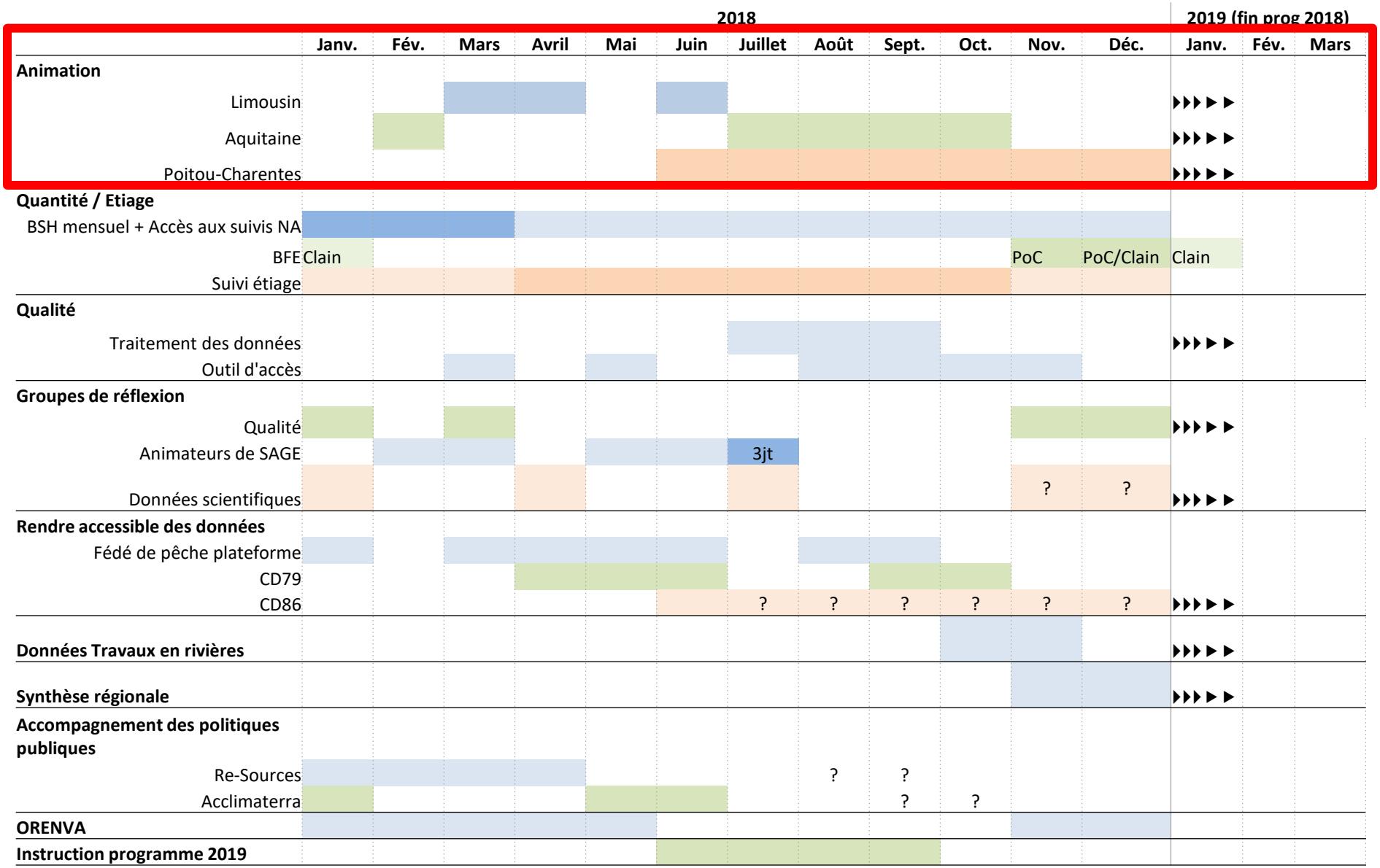
2018
2019 (fin prog 2018)
Janv.
Fév.
Mars
Avril
Mai
Juin
Juillet
Août
Sept.
Oct.
Nov.
Déc.
Janv.
Fév.
Mars
Animation
Limousin
Aquitaine
Poitou-Charentes
Quantité / Etiage
BSH mensuel + Accès aux suivis NA
BFE Clain
PoC
PoC/Clain
Clain
Suivi étiage
Qualité
Traitement des données
Outil d'accès
Groupes de réflexion
Qualité
Animateurs de SAGE
3jt
Données scientifiques
?
?
Rendre accessible des données
Fédé de pêche plateforme
CD79
CD86
?
?
?
?
?
?
Données Travaux en rivières
Synthèse régionale
Accompagnement des politiques publiques
Re-Sources
?
?
Acclimaterra
?
?
ORENVA
Instruction programme 2019

> La mission Observatoire Volet Eau

Retour sur les 1ers entretiens

15/02 - **EPIDOR**
16/02 - **CD24**
19/02 – **Asso Régionale des Pêcheurs (ARP NA)**
21/03 – **Service Eau – Région Limoges**
27/03 – **Asso Limousin** (LNE & ses asso)
05/04 - **Maison de l'eau et de la Pêche de Corrèze**
06/04 - **CD19**
11/04 – **Service Eau - Région Bordeaux**
12/04 - **CD23**
02/05 – **EPTB Vienne**

A venir (juin)
14/06 **– CD87**
19/06 **– IIBSNi**

A fixer juillet – août – septembre
Service données et connaissances – AFB
EPTB Charente
CD33
SMIDDEST
CD40
CD64
CD47
Institution Adour
Entente du Lot
SMEAG

2018
2019 (fin prog 2018)
Janv.
Fév.
Mars
Avril
Mai
Juin
Juillet
Août
Sept.
Oct.
Nov.
Déc.
Janv.
Fév.
Mars
Animation
Limousin
Aquitaine
Poitou-Charentes
Quantité / Etiage
BSH mensuel + Accès aux suivis NA
BFE Clain
PoC
PoC/Clain
Clain
Suivi étiage
Qualité
Traitement des données
Outil d'accès
Groupes de réflexion
Qualité
Animateurs de SAGE
3jt
Données scientifiques
?
?
Rendre accessible des données
Fédé de pêche plateforme
CD79
CD86
? ? ? ? ? ?
Données Travaux en rivières
Synthèse régionale
Accompagnement des politiques publiques
Re-Sources
? ?
Acclimaterra
? ?
ORENVA
Instruction programme 2019

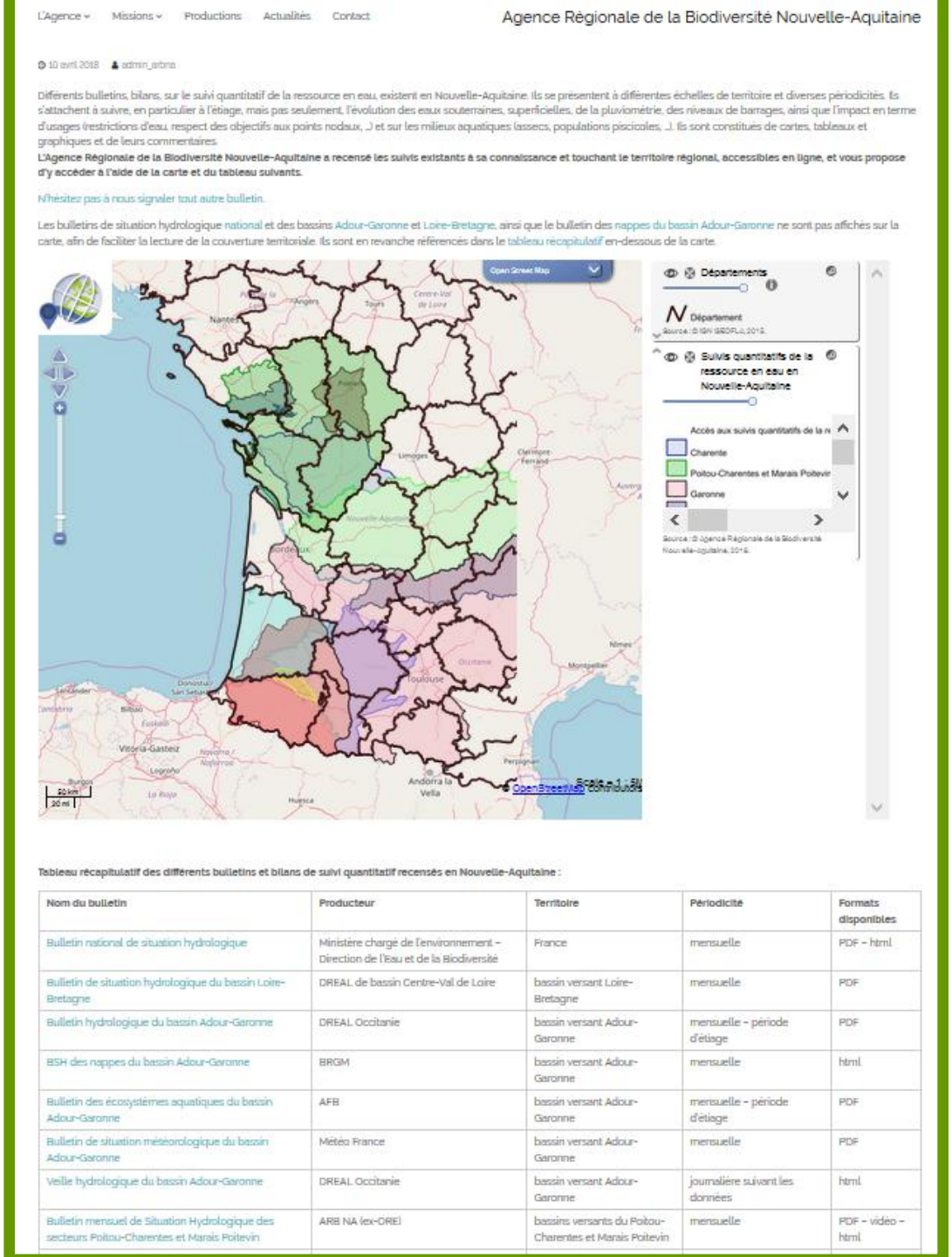

http://biodiversite-nouvelle-aquitaine.fr/suivis-quantitatifs-de-la-ressource-en-eau-en-nouvelle-aquitaine/

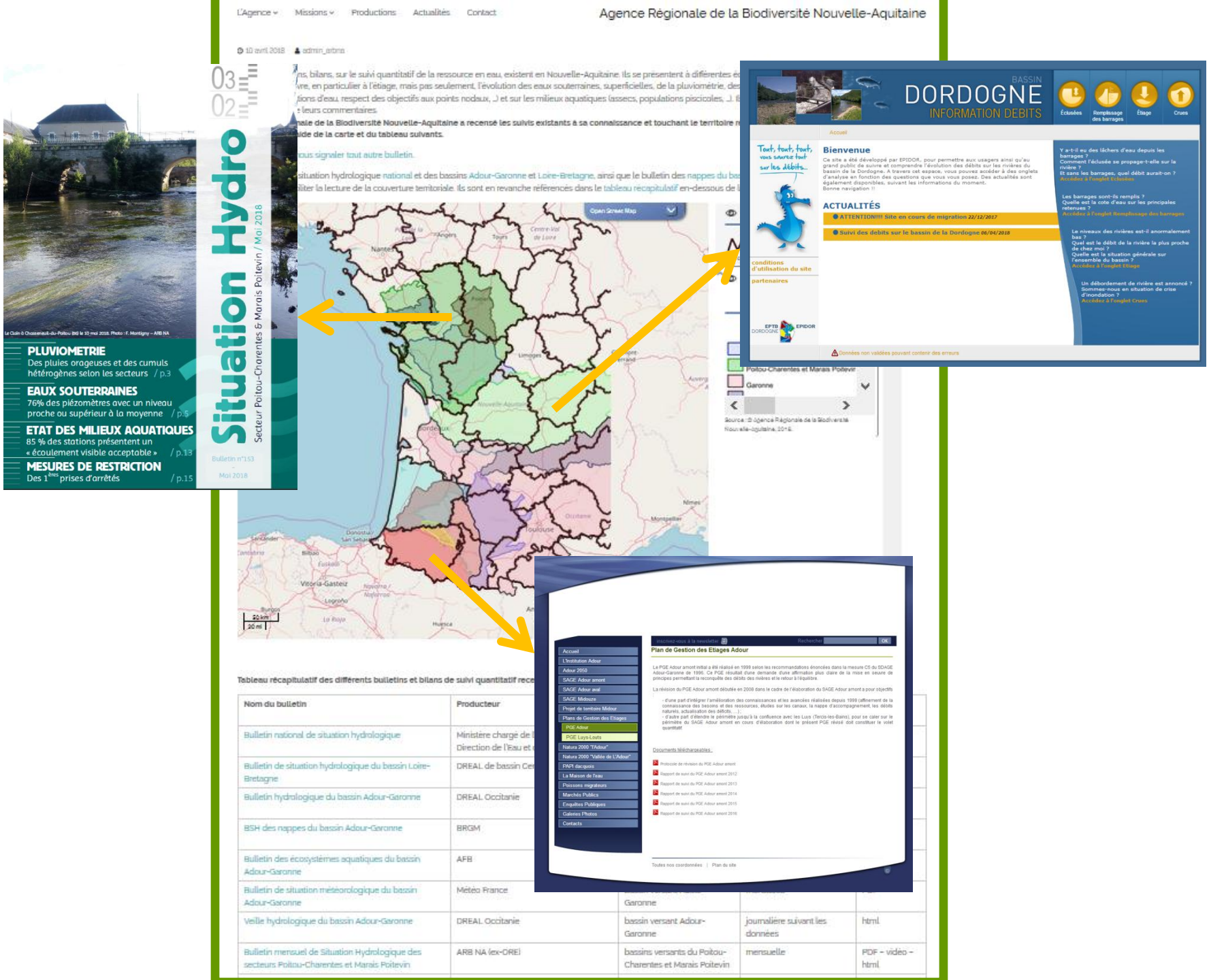

L'Agence
Missions
Productions
Actualités
Contact
Agence Régionale de la Biodiversité Nouvelle-Aquitaine
10 avril 2018
admin_arbna
03
02
Situation Hydro
Secteur Poitou-Charentes & Marais Poitevin / Mai 2018
Bulletin n°153
Mai 2018
PLUVIOMETRIE
Des pluies orageuses et des cumuls hétérogènes selon les secteurs / p.3
EAUX SOUTERRAINES
76% des piézomètres avec un niveau proche ou supérieur à la moyenne / p.5
ETAT DES MILIEUX AQUATIQUES
85 % des stations présentent un « écoulement visible acceptable » / p.13
MESURES DE RESTRICTION
Des 1ères prises d'arrêtés / p.15
BASSIN
DORDOGNE
INFORMATION DEBITS
Éclusées
Remplissage des barrages
Étiage
Crues
Accueil
Bienvenue
ACTUALITÉS
ATTENTION!!!! Site en cours de migration 22/12/2017
Suivi des debits sur le bassin de la Dordogne 06/04/2018
conditions d'utilisation du site
partenaires
EPTB DORDOGNE
EPIDOR
Données non validées pouvant contenir des erreurs
Open Street Map
Poitou-Charentes et Marais Poitevin
Garonne
Source : © Agence Régionale de la Biodiversité Nouvelle-Aquitaine, 2018.
Plan de Gestion des Etiages Adour
Accueil
L'Institution Adour
Adour 2050
SAGE Adour amont
SAGE Adour aval
SAGE Midouze
Projet de territoire Midour
Plans de Gestion des Etiages
PGE Adour
PGE Luys-Louts
Natura 2000 "l'Adour"
Natura 2000 "Vallée de L'Adour"
PAPI dacquois
La Maison de l'eau
Poissons migrateurs
Marchés Publics
Enquêtes Publiques
Galeries Photos
Contacts
Documents téléchargeables :
Toutes nos coordonnées | Plan du site
Tableau récapitulatif des différents bulletins et bilans de suivi quantitatif rece
Nom du bulletin
Producteur
Bulletin national de situation hydrologique
Bulletin de situation hydrologique du bassin Loire-Bretagne
DREAL de bassin Cer
Bulletin hydrologique du bassin Adour-Garonne
DREAL Occitanie
BSH des nappes du bassin Adour-Garonne
BRGM
Bulletin des écosystèmes aquatiques du bassin Adour-Garonne
AFB
Bulletin de situation météorologique du bassin Adour-Garonne
Météo France
Garonne
Veille hydrologique du bassin Adour-Garonne
DREAL Occitanie
bassin versant Adour-Garonne
journalière suivant les données
html
Bulletin mensuel de Situation Hydrologique des secteurs Poitou-Charentes et Marais Poitevin
ARB NA (ex-DREI)
bassins versants du Poitou-Charentes et Marais Poitevin
mensuelle
PDF – vidéo – html

l'Eau : mesures de restrictions en vigueur

en Nouvelle-Aquitaine

Vers nos sites portails | Saisissez le nom de votre commune : Ex : Niort | Les arrêtés en cours

Communes soumises à restriction d'eau le : 11/06/2018 Changer la date

(•) Usage agricole ( ) Usage domestique ( ) Remplissage des plans d'eau et retenues agricoles ( ) Remplissage des mares de tonne ( ) Manœuvre des vannes

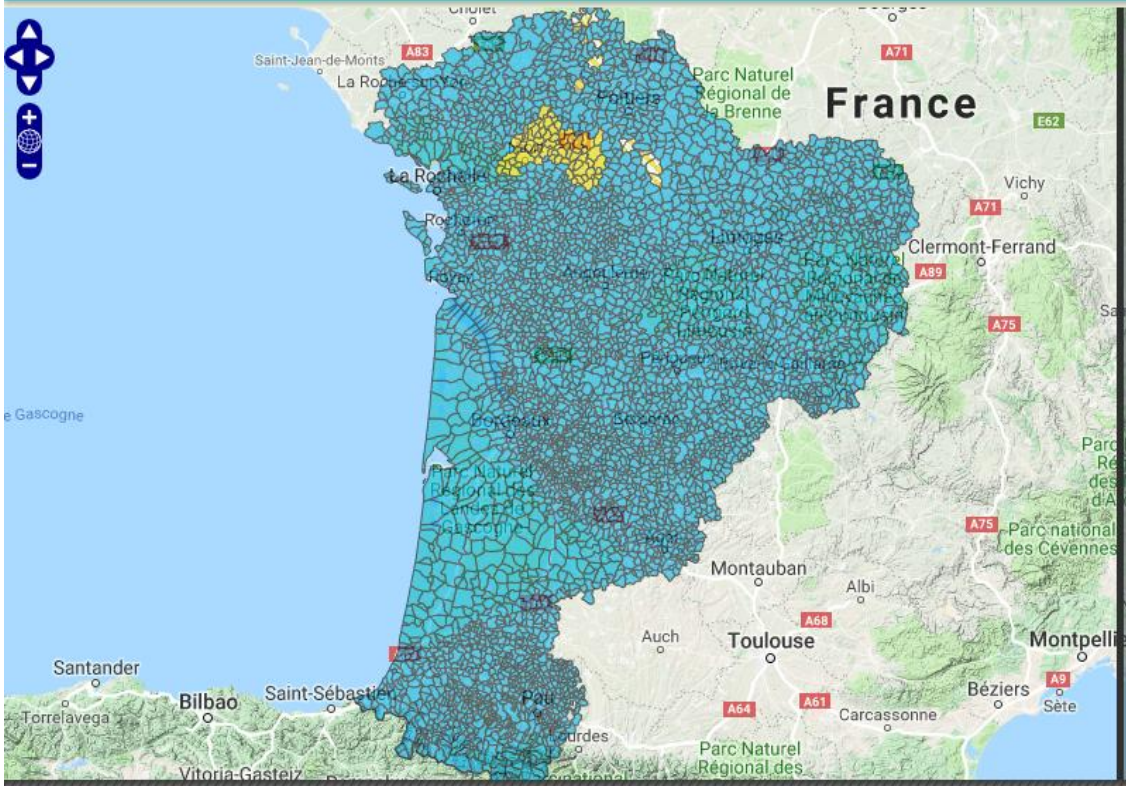

Actualités

RSS

05/06/2018 - Auge, Argence, Nouère / IRRIGATION - Restriction levée

28/05/2018 - Clouère / IRRIGATION - Alerte de printemps

24/05/2018 - Charente amont (86) / IRRIGATION - Restriction levée

24/05/2018 - Département 16 Axes Charente, Touvre et Vienne / Interdiction MANOEUVRE DE VANNES

Toutes les actualités

Légende

- Aucune restriction
- Mesure préventive
- Mesure d'alerte
- Mesure d'alerte renforcée
- Mesure d'interdiction
- Mesure de crise

Restrictions spécifiques aux eaux superficielles

- Mesure préventive
- Mesure d'alerte
- Mesure d'alerte renforcée
- Mesure d'interdiction
- Mesure de crise

Restrictions spécifiques aux eaux souterraines

- Mesure préventive
- Mesure d'alerte

Situation nationale PROPLUVIA | Suivis quantitatifs de la ressource en eau en Nouvelle-Aquitaine | Pour en savoir plus...

ARB Agence Régionale de la Biodiversité Nouvelle-Aquitaine

Téléport 4 Antarès B.P. 50163

Réalisation technique : Agence Régionale de la Biodiversité Nouvelle-Aquitaine avec le concours financier de la Région Nouvelle-Aquitaine et avec la participation des Agences de l'Eau Adour Garonne et Loire Bretagne, de l'Union Européenne (fonds FEDER), du Département des Deux-Sèvres et du Département de la Vienne.

	2018												2019 (fin prog 2018)		
	Janv.	Fév.	Mars	Avril	Mai	Juin	Juillet	Août	Sept.	Oct.	Nov.	Déc.	Janv.	Fév.	Mars
Animation															
Limousin													▶▶▶▶▶		
Aquitaine													▶▶▶▶▶		
Poitou-Charentes													▶▶▶▶▶		
Quantité / Etiage															
BSH mensuel + Accès aux suivis NA															
BFE	Clain										PoC	PoC/Clain	Clain		
Suivi étiage															
Qualité															
Traitement des données													▶▶▶▶▶		
Outil d'accès															
Groupes de réflexion															
Qualité													▶▶▶▶▶		
Animateurs de SAGE							3jt								
Données scientifiques											?	?	▶▶▶▶▶		
Rendre accessible des données															
Fédé de pêche plateforme															
CD79															
CD86							?	?	?	?	?	?	▶▶▶▶▶		
Données Travaux en rivières													▶▶▶▶▶		
Synthèse régionale													▶▶▶▶▶		
Accompagnement des politiques publiques															
Re-Sources								?	?						
Acclimaterra									?	?					
ORENVA															
Instruction programme 2019															


2018
2019 (fin prog 2018)
Janv.
Fév.
Mars
Avril
Mai
Juin
Juillet
Août
Sept.
Oct.
Nov.
Déc.
Janv.
Fév.
Mars
Animation
Limousin
Aquitaine
Poitou-Charentes
Quantité / Etiage
BSH mensuel + Accès aux suivis NA
BFE Clain
PoC
PoC/Clain
Clain
Suivi étiage
Qualité
Traitement des données
Outil d'accès
Groupes de réflexion
Qualité
Animateurs de SAGE
3jt
Données scientifiques
?
?
Rendre accessible des données
Fédé de pêche plateforme
CD79
CD86
? ? ? ? ? ?
Données Travaux en rivières
Synthèse régionale
Accompagnement des politiques publiques
Re-Sources
? ?
Acclimaterra
? ?
ORENVA
Instruction programme 2019

2018
2019 (fin prog 2018)
Janv.
Fév.
Mars
Avril
Mai
Juin
Juillet
Août
Sept.
Oct.
Nov.
Déc.
Janv.
Fév.
Mars
Animation
Limousin
Aquitaine
Poitou-Charentes
Quantité / Etiage
BSH mensuel + Accès aux suivis NA
BFE Clain
PoC
PoC/Clain
Clain
Suivi étiage
Qualité
Traitement des données
Outil d'accès
Groupes de réflexion
Qualité
Animateurs de SAGE
3jt
Données scientifiques
?
?
Rendre accessible des données
Fédé de pêche plateforme
CD79
CD86
? ? ? ? ? ?
Données Travaux en rivières
Synthèse régionale
Accompagnement des politiques publiques
Re-Sources
? ?
Acclimaterra
? ?
ORENVA
Instruction programme 2019

Merci pour votre attention.